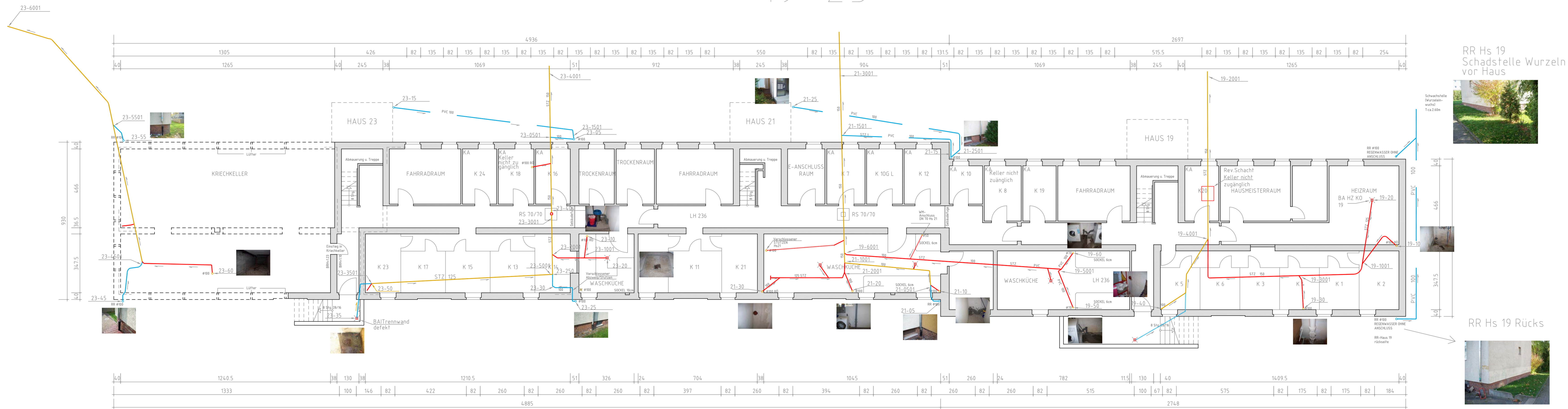


FRANKFURT Am Neuenberg 19-23



RR Hs 19
 Schadstelle Wurzeln
 vor Haus



LEGENDE: STAND : 4.11.2008


- =Mischwasser
- =Schmutzwasser
- =Regenwasser
- Vermuteter Rohrverlauf
- 19-40=Ausgangspunkt
- 19-4001=Endknotenpunkt
- Fotos zeigen jeweils die Ausgangspunkte mit entsprechender Nummer!

2008/012780/01
 Am Neuenberg 19-23

WOH




RR Hs 19 Rücks



Stützen WK Hs21



WM-Anschluss DN70 Hs21



BA HZ Hs 19



Bauser: _____
 Architekt: _____

Planinhalt
Grundriss
 Kellergeschoss

Bestandsplan
 Fachbereich: Architektur

Format: 1180/594
 Maßstab: 1:100
 Bearbeitet: Knechtges/Pape
 Erstellt: Juni 2008
 Freigabe: Item

Planungsgrundlage: Plan N.21 vom Juli 1995

Verf. Art. Baujahr: Nummer Partial Index
A G - 100 - -